

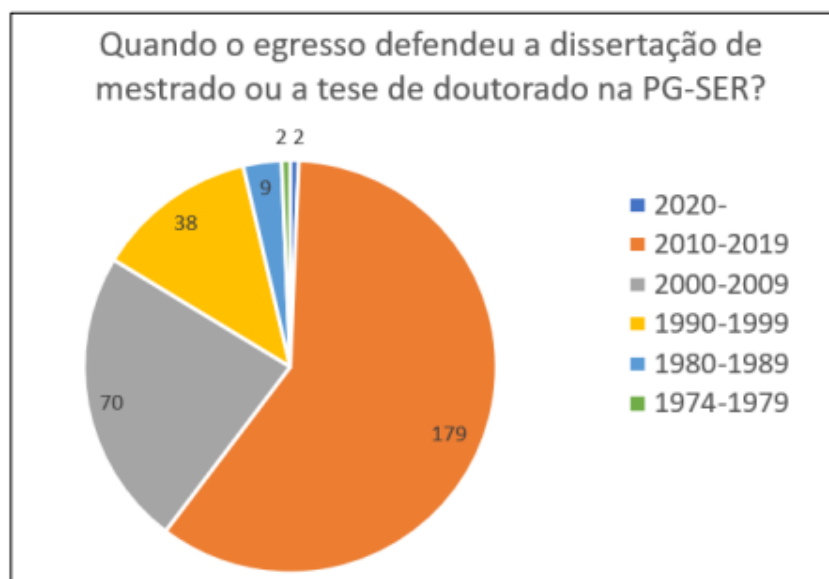
CURSO DE PÓS-GRADUAÇÃO EM SENSORIAMENTO REMOTO (PG-SER)

PERFIL DOS EGRESSOS

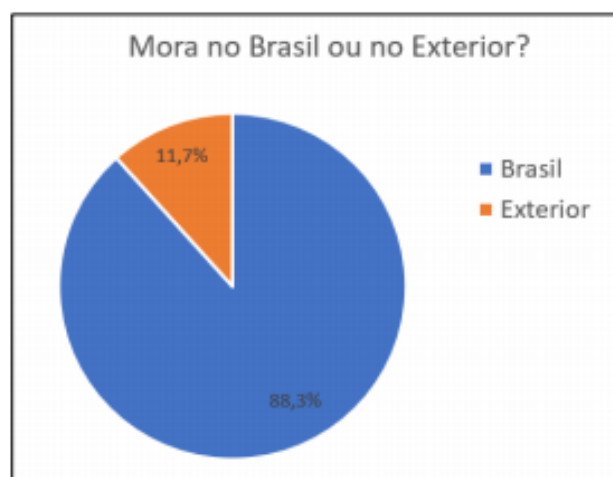
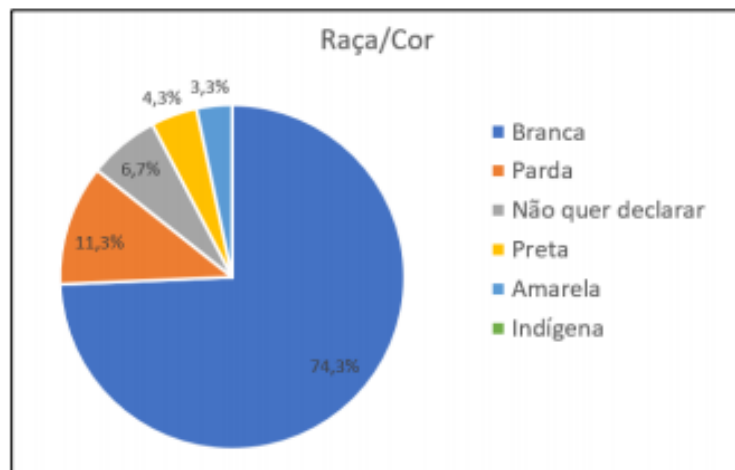
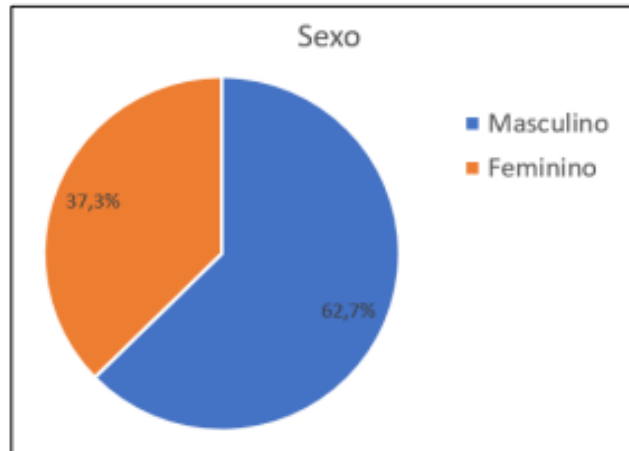
Coordenadora Acadêmica do Curso: Ieda Del'Arco Sanches

De 06/03/2020 a 09/04/2020, o total de **300 egressos** da PG-SER (mestrado e doutorado) responderam a um questionário elaborado no *Google Forms*¹. Abaixo são apresentados os resultados desse levantamento.

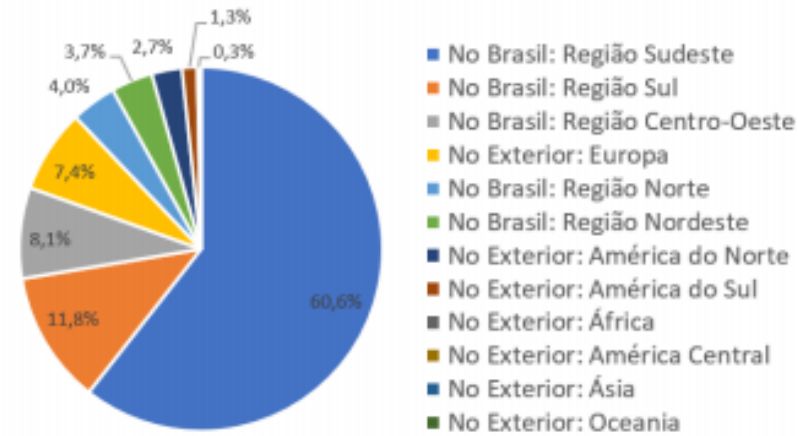
O Curso de mestrado da PG-SER teve início em 1972, e o curso de doutorado em 1998. Até dezembro de 2019, ao todo tivemos 747 titulados, sendo 624 do mestrado e 123 do doutorado. Ou seja, o questionário contempla a resposta de 40% dos egressos, sendo que obtivemos **resposta de 65% dos ex-alunos que titularam no período de 2010-2019** (179 do total de 274), 33% de 2000-2009 (70 do total de 213), 25% de 1990-1999 (38 do total de 150), 13% de 1980-1989 (9 do total de 71) e 5% de 1974-1979 (2 do total de 39).



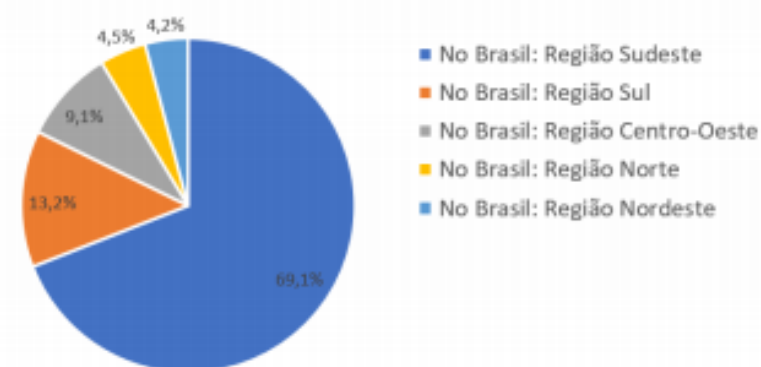
¹ Link do questionário: https://docs.google.com/forms/d/e/1FAIpQLScie-pXA69rJVTWomXMFrHt9-IVl0vJazZPJVxswlpjUI1xqA/viewform?usp=sf_link



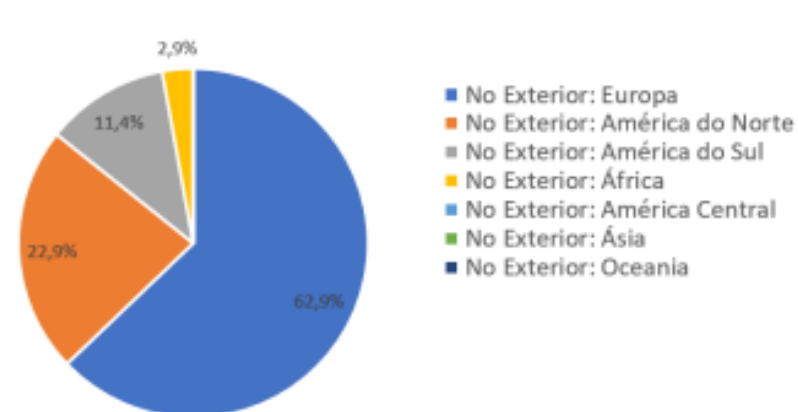
Onde, no Brasil ou no exterior, moram os egressos?



Em qual região estão os egressos que moram no Brasil?

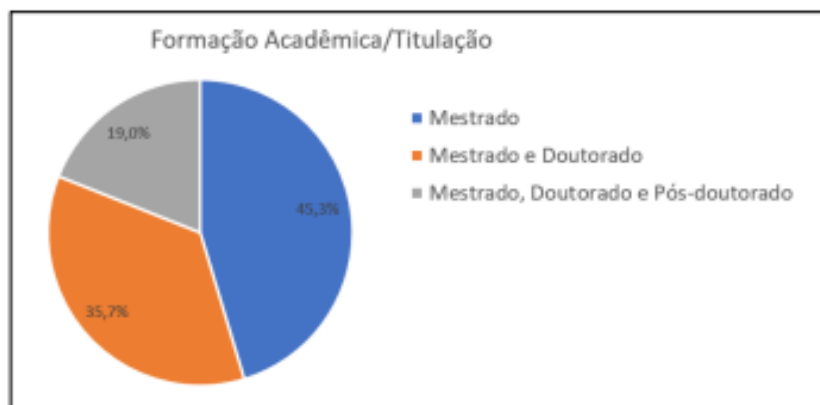


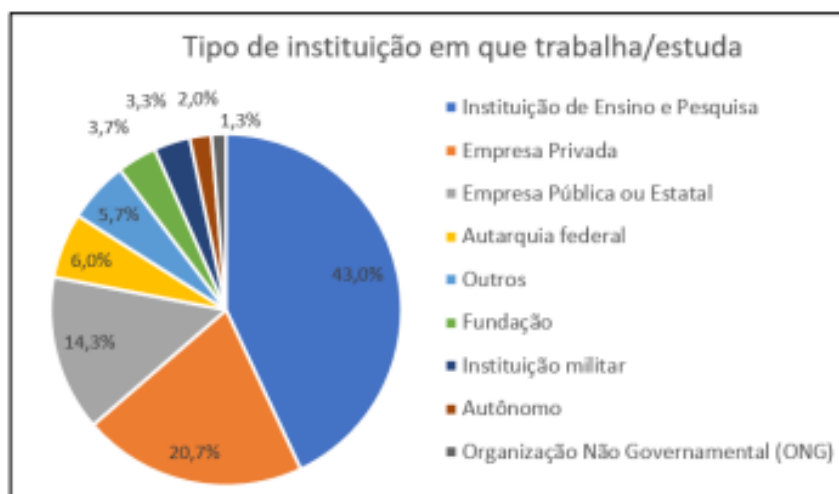
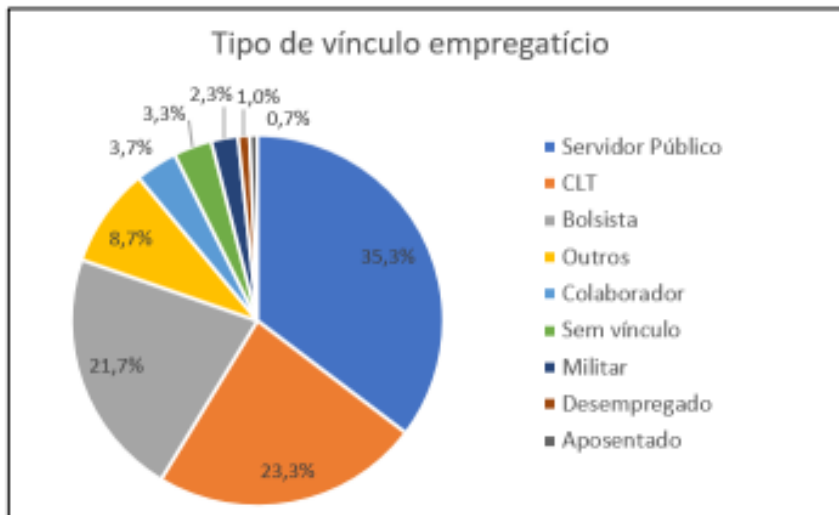
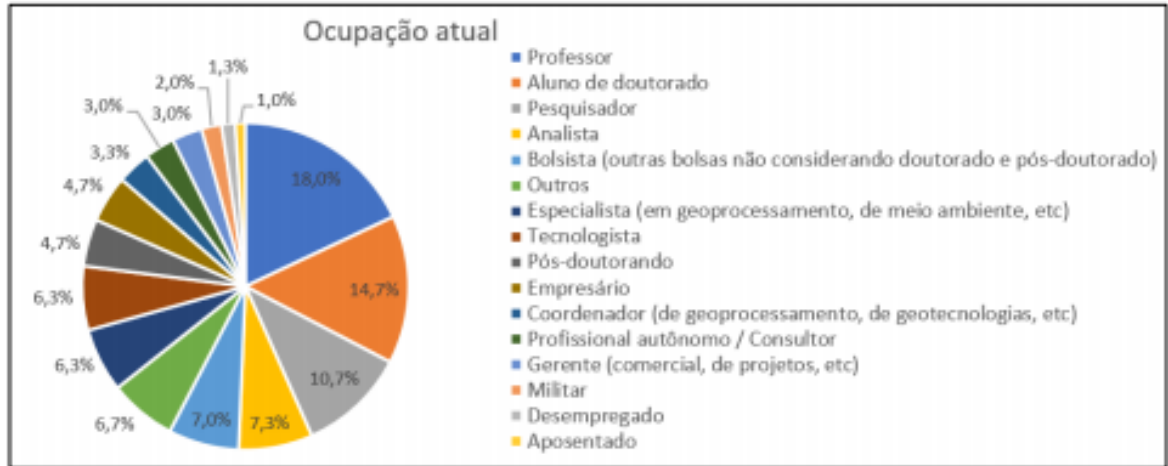
Onde estão os egressos que moram no exterior?



Países onde os egressos, que residem no exterior atualmente, estudam ou trabalham:

- 1 Alemanha
- 2 Bélgica
- 3 Canadá
- 4 Colômbia
- 5 Equador
- 6 Escócia
- 7 Estados Unidos da América
- 8 Estônia
- 9 Finlândia
- 10 França
- 11 Inglaterra
- 12 Itália
- 13 Moçambique
- 14 Noruega
- 15 Peru
- 16 Portugal
- 17 Reino Unido







Instituições nas quais os egressos estudam ou trabalham atualmente:

- 1 So Centro de Geoinformação (So CGEO)
- 2 Agência Nacional de Águas (ANA)
- 3 Agrinlog Brasil Investimentos
- 4 Agrosatélite Geotecnologia Aplicada Ltda
- 5 Agryo
- 6 Alfred Wegener Institute
- 7 AMS KEPLER
- 8 Audsat
- 9 Autoridade Nacional de Licenciamento Ambiental - ANLA (COLOMBIA)
- 10 Biosev
- 11 Canopy Remote Sensing Solutions
- 12 Cemaden
- 13 Centro de Biologia Marinha da Universidade de São Paulo (CEBIMar/USP)
- 14 Centro de Hidrografia da Marinha
- 15 Cofco International
- 16 Companhia Hidro Elétrica do São Francisco (Chesf)
- 17 Conservación Internacional Perú
- 18 ConsultGEL
- 19 D'Arcó e Cia Ltda
- 20 Departamento de Ciência e Tecnologia Aeroespacial (DCTA)
- 21 Departamento Nacional de Infraestrutura de Transportes (DNIT)
- 22 DRZ Geotecnologia e Consultoria
- 23 Embrapa
- 24 Empresa de Pesquisa e Extensão Agropecuária de Santa Catarina (Epagri)
- 25 Engineering
- 26 Escola Esfera internacional
- 27 Escola Politécnica da Universidade de São Paulo
- 28 Esri
- 29 Fugro Brasil Serviços Submarinos e Levantamentos
- 30 Funai
- 31 Fundação Cearense de Meteorologia e Recursos Hídricos (Funceme)
- 32 Fundação CERTI
- 33 Fundação de apoio a Universidade de São Paulo
- 34 Fundação de Ciência, Aplicações e Tecnologia Espaciais (FUNCATE)
- 35 Fundação de Desenvolvimento da Pesquisa (FUNDEP)
- 36 Fundação Getúlio Vargas
- 37 Fundação Oswaldo Cruz
- 38 Fundo Nacional de Desenvolvimento Sustentável (FNDS)
- 39 Gaivota Sistemas Inteligentes
- 40 Garde Association
- 41 GEO PIXEL Geotecnologias Consultoria e Serviço Ltda
- 42 GEOAMBIENTE Sensoriamento Remoto Ltda
- 43 GEOFLORESTAS Geotecnologias
- 44 Geoflorestas Soluções Ambientais
- 45 George Mason University



- 46 GIZ
- 47 GOL Linhas Aéreas Inteligentes
- 48 Helmholtz Centre for Environmental Research
- 49 Hex Informática Ltda
- 50 Ibama
- 51 IFSULDEMINAS
- 52 Imagem
- 53 Indiana University
- 54 Institut de Recherche pour le Développement (IRD)
- 55 Institute of Marine Research/Universidade de Oslo
- 56 Instituto Brasileiro de Geografia e Estatística (IBGE)
- 57 Instituto de Cartografia Aeronáutica - Comando da Aeronáutica
- 58 Instituto de Estudos Avançados (IEAv)
- 59 Instituto de Meio Ambiente de Santa Catarina
- 60 Instituto de Pesquisas Tecnológicas do Estado de São Paulo (IPT)
- 61 Instituto Estadual do Ambiente
- 62 Instituto Evandro Chagas
- 63 Instituto Federal Catarinense (IFC) - Campus São Francisco do Sul
- 64 Instituto Federal de Educação, Ciência e Tecnologia de Goiás
- 65 Instituto Federal de Goiás (IFG)
- 66 Instituto Federal de Rondônia
- 67 Instituto Federal do Rio Grande do Sul (IFRS)
- 68 Instituto Internacional para Sustentabilidade (IIS)
- 69 Instituto Militar de Engenharia (IME)
- 70 Instituto Nacional de Pesquisas da Amazônia (INPA)
- 71 Instituto Nacional de Pesquisas Espaciais (INPE)
- 72 Instituto Tecnológico de Aeronáutica (ITA)
- 73 Iowa State University
- 74 IT Stefanini Group
- 75 Laboratoire d'Océanologie et de Géosciences (LOG)
- 76 Laboratório de Modelagem Computacional em Engenharia - LAMCE/COPPE-UFRJ
- 77 Laboratório Nacional de Computação Científica (LNCC)
- 78 Landmap Mapeamento e Geosoluções
- 79 Leibniz Institute for Freshwater Ecology and Inland Fisheries
- 80 Louis Dreyfus Company
- 81 Marinha do Brasil
- 82 McMaster University
- 83 Ministério da Agricultura, Pecuária e Abastecimento (MAPA)
- 84 Ministério da Ciência, Tecnologia, Inovações e Comunicações (MCTIC)
- 85 Ministério de Minas e Energia (MME)
- 86 Museu Paraense Emílio Goeldi
- 87 Numen IT
- 88 Partnership for Observation of the Global Ocean
- 89 Petrobras
- 90 PhiSpec
- 91 PUC Rio
- 92 R&R AERIAL PHOTOGRAPHY & IMAGING SCIENCE



- 93 Raízen
- 94 SABESP
- 95 Santiago & Cintra Consultoria
- 96 Serco Spa
- 97 TerraMagna
- 98 Thales International Brasil
- 99 UNIFATEA
- 100 Universidad del valle
- 101 Universidad San Francisco de Quito
- 102 Universidade de Brasília (UnB)
- 103 Universidade de Helsinque
- 104 Universidade de Lancaster
- 105 Universidade de Maryland (UMD)
- 106 Universidade de Nantes
- 107 Universidade de São Paulo (USP)
- 108 Universidade do Estado de Mato Grosso (UNEMAT)
- 109 Universidade do Estado de Santa Catarina (UDESC)
- 110 Universidade do Porto
- 111 Universidade do Vale do Paraíba (Univap)
- 112 Universidade Estadual de Londrina (UEL)
- 113 Universidade Estadual do Maranhão (UEMA)
- 114 Universidade Estadual do Oeste do Paraná (Unioeste)
- 115 Universidade Estadual Paulista Júlio de Mesquita Filho (UNESP)
- 116 Universidade Estadual de Maringá* (UEM)
- 117 Universidade Federal de Alagoas (UFAL)
- 118 Universidade Federal de Itajubá (UNIFEI)
- 119 Universidade Federal de Minas Gerais (UFMG)
- 120 Universidade Federal de Pelotas (UFPEL)
- 121 Universidade Federal de Pernambuco (UFPE)
- 122 Universidade Federal de Rondônia (UNIR)
- 123 Universidade Federal de Santa Maria (UFSM)
- 124 Universidade Federal de São Carlos (UFSCar)
- 125 Universidade Federal de São João del-Rei (UFSJ)
- 126 Universidade Federal de São Paulo (UNIFESP)
- 127 Universidade Federal de Sergipe (UFS)
- 128 Universidade Federal de Uberlândia (UFU)
- 129 Universidade Federal de Viçosa (UFV)
- 130 Universidade Federal do ABC (UFABC)
- 131 Universidade Federal do Amazonas (UFAM)
- 132 Universidade Federal do Maranhão (UFMA)
- 133 Universidade Federal do Pará (UFPA)
- 134 Universidade Federal do Paraná (UFPR)
- 135 Universidade Federal do Piauí (UFPI)
- 136 Universidade Federal do Rio de Janeiro (UFRJ)
- 137 Universidade Federal do Rio Grande (FURG)
- 138 Universidade Federal Do Rio Grande do Norte (UFRN)
- 139 Universidade Federal do Rio Grande do Sul (UFRGS)



- 140 Universidade Federal Fluminense (UFF)
- 141 Universidade Federal Rural do Rio de Janeiro (UFRRJ)
- 142 University College London
- 143 University of Exeter
- 144 University of Leicester
- 145 University of St Andrews
- 146 University of Tartu
- 147 University of Wisconsin-Madison
- 148 Visiona Tecnologia Espacial S.A.
- 149 Vórtice Gourmet
- 150 Woods Hole Oceanographic Institution
- 151 Zen-Noh Grain Corporation

Cursos que os egressos fizeram na graduação:

- 1 Agronomia
- 2 Analista de Sistemas (Informática)
- 3 Arquitetura e urbanismo
- 4 Biologia
- 5 Ciência Ambiental
- 6 Ciência da Computação
- 7 Ciências Aeronáuticas
- 8 Ciências Biológicas
- 9 Computação
- 10 Ecologia
- 11 Economia
- 12 Engenharia
- 13 Engenharia Agrícola
- 14 Engenharia Agrícola e Ambiental
- 15 Engenharia Agrimensura
- 16 Engenharia Agrônômica
- 17 Engenharia Ambiental
- 18 Engenharia Ambiental e Sanitária
- 19 Engenharia Cartográfica
- 20 Engenharia Cartográfica e de Agrimensura
- 21 Engenharia Civil
- 22 Engenharia de Agrimensura
- 23 Engenharia de Aquicultura
- 24 Engenharia de Computação
- 25 Engenharia de Pesca
- 26 Engenharia de Telecomunicações
- 27 Engenharia Elétrica
- 28 Engenharia Eletrônica
- 29 Engenharia em Hidrografia e Oceanografia
- 30 Engenharia Florestal



- 31 Engenharia Geográfica e do Meio Ambiente
- 32 Engenharia Geológica
- 33 Engenharia Hídrica
- 34 Engenharia Plena
- 35 Engenharia Química
- 36 Engenharia Sanitária e Ambiental
- 37 Estatística
- 38 Física
- 39 Geografia
- 40 Geologia
- 41 Gestão Ambiental
- 42 Gestão e Análise Ambiental
- 43 Matemática
- 44 Matemática Aplicada Computacional
- 45 Matemática Computacional
- 46 Meteorologia
- 47 Oceanografia
- 48 Oceanologia
- 49 Sistemas de Informação
- 50 Tecnologia em Geoprocessamento